



2

18.5.23

23/069

STATUTÁRNÍ MĚSTO KARVINÁ

Magistrát města Karviné

Odbor komunálních služeb

VÁŠ DOPIS ZN.: 23_033
ZE DNE: 12.04.2023

ČÍSLO JEDNACÍ: SMK/068632/2023
SPISOVÁ ZNAČKA: SMK/055826/2023/02

VYŘIZUJE: Mgr. Michal Reczek
TELEFON: 596 387 346
E-MAIL: michal.reczek@karvina.cz

LISTŮ/PŘÍLOH: 2/2
DATUM: 17.05.2023

Nemocnice Karviná - Ráj, p. o.
Vydmuchoh 399/5
734 01 Karviná-Ráj

zastoupena:
KONEKO, spol. s r.o.
Výstavní 2224/8
709 00 Ostrava – Mariánské Hory
IDDS: dejgciq

Vyjádření vlastníka k záměru

Statutární město Karviná, Odbor komunálních služeb Magistrátu města Karviné obdržel Vaši žádost o vydání vyjádření vlastníka k záměru stavby uváděné pod názvem „Rekonstrukce kanalizace - Nemocnice Karviná - Ráj - vnitřní kanalizace“ v části města Ráj.

Předložená dokumentace řeší rekonstrukci a úpravu stávající oddílné kanalizace v areálu nemocnice v Karviné-Ráji. Kamerovým průzkumem bylo zjištěno, že jak potrubí vnitřní splaškové kanalizace, tak i potrubí vnitřní dešťové kanalizace, jsou ve špatném stavu. Cílem rekonstrukce je zajistit důslednou likvidaci splaškových vod a funkčnost kanalizace. Stavba je členěna na několik částí:

TZ 01 Splašková vnitřní kanalizace – zahrnuje rekonstrukci splaškové kanalizace v celém areálu nemocnice, až po čerpací stanici umístěnou na pozemku parcelní číslo (dále p. č.) 475/30 v katastrálním území (dále k. ú.) Ráj. Stávající potrubí bude vyměněno za žebrované potrubí z polypropylenu. V části trasy bude vyložkováno stávající kameninové potrubí. V části trasy dojde k úpravě trasy potrubí do nové polohy a část původního potrubí tak bude zrušena. Budou také vybudovány nové revizní šachty a spadiště z prefabrikátů DN 1000. Některé revizní šachty budou z prostorových důvodů provedeny z PP DN 600. Na rekonstruované potrubí budou připojeny stávající přípojky. Část trasy rekonstruovaného potrubí se nachází v tělese místní komunikace na ul. Vydmuchoh, která je ve vlastnictví města.

TZ 02 Dešťová vnitřní kanalizace – zahrnuje rekonstrukci stávající dešťové kanalizace, která bude zároveň v části tras upravena do nové polohy. Stávající potrubí bude vyměněno za žebrované potrubí z polypropylenu v potřebných dimenzích. V prostoru vrátnice bude potrubí uloženo protlakem a před i za vrátnicí tak budou umístěny jámy pro provedení protlaku. Budou také vybudovány nové revizní šachty a spadiště z prefabrikátů DN 1000. Některé revizní šachty budou z prostorových důvodů provedeny z PP DN 600. Na rekonstruované potrubí budou připojeny stávající přípojky. Odvod vod bude zachován stávající do vodního toku Mlýnka, kdy poslední úsek od SP3 po VO je řešen samostatně. Část trasy kanalizace je vedena v tělese místní komunikace - chodníku na ul. Vydmuchoh, který je ve vlastnictví města.

TZ 03 Rušení stávající kanalizace – řeší demontáž částí potrubí, které jsou nepotřebné nebo je nutné je přeložit s ohledem na ostatní sítě a další překážky. Stávající potrubí budou vyplněna vhodným materiálem a šachty budou ubourány do hloubky cca 1 m pod povrch terénu.

TZ 04 Obnova stávajících povrchů – řeší obnovu ploch dotčených stavbou. Obnova komunikací je navržena v rozsahu výkopu rýhy s přesahem 500 mm na obě strany.

Dle předložené dokumentace budou stavbou dotčeny pozemky p. č. 1315/1 v k. ú. Karviná-město a p. č. 475/7 a 486 v k. ú. Ráj, které jsou ve vlastnictví statutárního města Karviné. Dále pak pozemky, které jsou ve vlastnictví Moravskoslezského kraje.

MMKASS12742079



jednoznačný identifikátor dokumentu

■ STATUTÁRNÍ MĚSTO KARVINÁ ■ Magistrát města Karviné | Adresa sídla: Fryštátská 72/1, 733 24 Karviná-Fryštát
Adresa pro osobní kontakt: Karola Šliwky 618/11, 733 24 Karviná-Fryštát | IČO: 00297534 | DIČ: CZ00297534
Telefon: 596 387 111 | Fax: 596 387 264 | E-mail: epodatelna@karvina.cz | Datová schránka: es5bv8q | Web: www.karvina.cz

Po posouzení Vaší žádosti, statutární město Karviná, Magistrát města Karviné, Odbor komunálních služeb vydává, jako vlastník dotčených pozemků, komunikací, inženýrských sítí, zeleně a veřejného prostranství, pro účely řízení vedeného dle zákona č. 183/2006 Sb., o územním plánování a stavebním řádu, ve znění pozdějších předpisů, pro účely řízení vedených u silničního správního úřadu a pro účely majetkoprávního vypořádání dotčených pozemků toto vyjádření k předložené dokumentaci, kterým stanovuje tyto podmínky a sděluje následující:

1. Požadujeme v dostatečném předstihu informovat občany města, že dojde k dopravním omezením v okolí nemocnice a v jakém termínu, např. požádat o zveřejnění informace prostřednictvím informačních kanálů města.
2. Souhlasíme s provedením výkopu a uložením měněného potrubí splaškové a dešťové kanalizace do tělesa místní komunikace – vozovky a chodníku na ul. Vydmuchovej, umístěné na pozemku p. č. 475/7 a 486 v k. ú. Ráj.

Po provedení zásypu výkopu požadujeme vozovku opravit v dotčeném úseku zařezáním povrchu ve vzdálenosti nejméně 0,5 m od hrany výkopu na každou stranu. V šířce výkopové rýhy požadujeme obnovit konstrukční vrstvy komunikace. Po pokládce nového živичného povrchu musí být svislé napojení nového živичného povrchu na kryt stávající konstrukce vozovky řádně utěsněno vhodnou technologií (zálivkové hmoty, natavovací pásy).

Chodník požadujeme po provedení zásypu výkopu zpětně zadláždít. Veškeré poškozené kusy dlažby a obrub musí být v rámci zpětného zadláždění vyměněny za nové. V šířce výkopové rýhy požadujeme obnovit konstrukční vrstvy komunikace.

3. K odvedení dešťových vod z areálu nemocnice, prostřednictvím rekonstruované dešťové kanalizace a prostřednictvím stávajícího vyústního objektu, do drobného vodního toku Mlýnka v Karviné (IDVT 10101579), jehož koryto se nachází na pozemku p. č. 1538/1 v k. ú. Ráj, je nutno požádat o stanovisko správce vodního toku Mlýnka v Karviné, tj. Povodí Odry, státní podnik.
4. Stavbou dojde k dotčení sítí veřejného osvětlení, viz příložený zakres. Během stavby nesmí dojít k jeho poškození. Stavebník před zahájením stavebních prací zajistí vytyčení sítí veřejného osvětlení u Technických služeb Karviná, a.s., Bohumínská 1878, 735 06 Karviná-Nové Město (kontaktní osoba p. Hujda, tel. 596 302 130, mob. 602 585 560).

Stavebník bude v ochranném pásmu veřejného osvětlení (min 1,0 m na každou stranu od osy kabelů VO) provádět výkop ručně, a to s největší opatrností, aby nedošlo k poškození kabelu veřejného osvětlení. Obnažené kabely veřejného osvětlení ve výkopu budou zataženy do tvrzené dělené chráničky (pod komunikací) nebo KOPOFLEX (v trávě) chráničky. Při stavbě je nutno dodržet ČSN 73 6005 Prostorové uspořádání sítí technického vybavení v místech křížení a při souběhu je nutno dodržet ochranné pásmo min 1,0 m na každou stranu od osy kabelů VO.

Stavebník před záhozem výkopů přizve zástupce Technických služeb Karviná, a.s., ke kontrole stavu kabelů veřejného osvětlení a o výsledku zhotoví zápis do stavebního deníku.

Stavebník při případném poškození sítí veřejného osvětlení je povinen zajistit opravu prostřednictvím Technických služeb Karviná, a.s., a uhradit veškeré náklady s tímto spojené.

5. Stavební práce musí být prováděny tak, aby doba omezení provozu a obtěžování okolí byla snížena na minimum. Při provádění stavebních prací musí být používané komunikace, především na ul. Vydmuchovej, udržovány ve schůdném, sjízdném a čistém stavu, je nutno provádět jejich průběžné a neprodlené čištění a v případě sucha zamezovat prašnosti kropením.
6. Před zahájením stavebních prací a umístěním stavebního zařízení na pozemku v majetku statutárního města Karviné je povinen investor, případně pověřená prováděcí firma, požádat Odbor komunálních služeb Magistrátu města Karviné, nejméně 30 dnů předem, o souhlas s užíváním veřejného prostranství, kontaktní osoba: **Pavel Gajdziok**, tel. 596 387 371.
7. Pro umístění kanalizačního potrubí do tělesa místní komunikace a před zahájením prací, je povinen investor, případně pověřená prováděcí firma, požádat Odbor školství a rozvoje Magistrátu města Karviné o vydání povolení k zvláštnímu užívání místní komunikace. V případě omezení provozu na komunikaci je rovněž nutné požádat o uzavírku místní komunikace a stanovení přechodné úpravy provozu na pozemní komunikaci. Pro potřeby správních řízení, vedených Odborem školství a rozvoje Magistrátu města Karviné, tímto souhlasíme s vydáním uvedených povolení.

8. Před zahájením stavebních prací, v jejich průběhu a po dokončení bude pořízena fotodokumentace používaných komunikací a prostranství v majetku statutárního města Karviné, na kterých bude stavba prováděna. Fotodokumentace bude předána Odboru komunálních služeb Magistrátu města Karviné před zahájením stavebních prací a po jejich dokončení.
9. Dojde-li vlivem staveništní dopravy, umístěním stavebního materiálu, zařízení a pojižděním mechanizace k poškození tělesa použitých komunikací (vč. chodníků) a travnatých ploch v majetku statutárního města Karviné, tyto budou po dokončení stavby opraveny v plném rozsahu a uvedeny do nezávadného stavu. Poškozený živičný povrch komunikace bude odfrézován a bude provedena pokládka nového živičného koberce včetně konstrukčních vrstev a nových obrub, a to v celé délce a šíři poškozené komunikace. Po dokončení stavebních prací bude těleso komunikace, pomocné pozemky a vodní režim komunikace uvedeny do nezávadného stavu a upraveny tak, aby mohly bez závad sloužit svému účelu.
10. Veškeré odpady je nutno zařazovat podle druhu a kategorie a při kontrole prokázat, že s odpadem bylo nakládáno v souladu se zákonem č. 541/2020 Sb., o odpadech.

Především je nutné dbát na povinnost, aby při odstraňování stavby, provádění stavby nebo údržbě stavby byl dodržen postup pro nakládání s vybouranými stavebními materiály určenými pro opětovné použití, vedlejšími produkty a stavebními a demoličními odpady tak, aby byla zajištěna nejvyšší možná míra jejich opětovného použití a recyklace.
11. Vzhledem k tomu, že realizací stavby dojde k dotčení pozemků ve vlastnictví statutárního města Karviné je vlastník stavby, případně pověřený zástupce povinen požádat Odbor majetkový, oddělení majetkoprávní o majetkoprávní vypořádání zasažených pozemků.

Upozorňujeme, že na objektu vrátnice nemocnice, na pozemku p. č. 475/7 v k. ú. Ráj, se dle údajů z katastrálního úřadu nachází nivelační bod, který je nutný chránit před poškozením.

Toto vyjádření vlastníka k záměru nenahrazuje povolení nebo rozhodnutí příslušných správních orgánů potřebných k realizaci stavby.

Platnost tohoto vyjádření končí dne 17.05.2024

Ing. Jana Maierová, MPA
vedoucí odboru

podepsáno elektronicky

Na vědomí: Odbor majetkový

Doložka z konverze dokumentu do listinné podoby – na žádost

Dokument 23-070-Vyjádření_k_žáměru_-_068632_2023_KONEKO_nemocnice_reko_vnitřní_kanalizace.pdf vznikl převedením elektronického dokumentu do listinného dokumentu pod pořadovým číslem 157491918-103945-230531090502. Vzniklý dokument obsahem odpovídá vstupnímu dokumentu. Počet stran dokumentu: 3

Vstupní dokument byl:

podepsán kvalifikovaným elektronickým podpisem. Ověření podpisu 17.05.2023 14:44:00. Podpis byl shledán platným a integrity dokumentu nebyla porušena nebo jinak změněna. Ověření platnosti kvalifikovaného certifikátu pro elektronický podpis bylo provedeno vůči zveřejněnému seznamu zneplatněných certifikátů vydanému k datu 31.05.2023 08:42:40. Údaje o kvalifikovaném elektronickém podpisu: číslo kvalifikovaného certifikátu pro elektronický podpis B7 44 F3, který byl vydán kvalifikovaným poskytovatelem služeb vytvářejících důvěru I.CA Qualified 2 CA/RSA 02/2016, První certifikační autorita, a.s. pro podepisující osobu Michal Reczek, Magistrát města Karviná, Statutární město Karviná. Podpis byl označen platným kvalifikovaným časovým razítkem nebo kvalifikovaným elektronickým časovým razítkem vydaným kvalifikovaným poskytovatelem. Platnost kvalifikovaného časového razítka byla ověřena dne 17.05.2023 14:44:00. Údaje o časovém razítku: 17.05.2023 14:44:00, číslo kvalifikovaného certifikátu pro časové razítko 01 40 72 68, kvalifikovaný poskytovatel: PostSignum Qualified CA 5, Česká pošta, s.p..

podepsán kvalifikovaným elektronickým podpisem. Ověření podpisu 17.05.2023 14:44:00. Podpis byl shledán platným a integrity dokumentu nebyla porušena nebo jinak změněna. Ověření platnosti kvalifikovaného certifikátu pro elektronický podpis bylo provedeno vůči zveřejněnému seznamu zneplatněných certifikátů vydanému k datu 31.05.2023 08:42:40. Údaje o kvalifikovaném elektronickém podpisu: číslo kvalifikovaného certifikátu pro elektronický podpis B8 0C 34, který byl vydán kvalifikovaným poskytovatelem služeb vytvářejících důvěru I.CA Qualified 2 CA/RSA 02/2016, První certifikační autorita, a.s. pro podepisující osobu Ing. Jana Maierová, Magistrát města Karviné, Statutární město Karviná. Podpis byl označen platným kvalifikovaným časovým razítkem nebo kvalifikovaným elektronickým časovým razítkem vydaným kvalifikovaným poskytovatelem. Platnost kvalifikovaného časového razítka byla ověřena dne 18.05.2023 11:06:00. Údaje o časovém razítku: 18.05.2023 11:06:00, číslo kvalifikovaného certifikátu pro časové razítko 01 40 72 68, kvalifikovaný poskytovatel: PostSignum Qualified CA 5, Česká pošta, s.p..

Podpis č. 1 není vizualizován v dokumentu. Podpis č. 2 není vizualizován v dokumentu.


Konverzi provedl subjekt: Moravskoslezský kraj, IČ: 70890692

Pracoviště: Moravskoslezský kraj

Datum vyhotovení: 31.05.2023

Jméno, příjmení a podpis úředníka: LUCIE SWIERCZEK SEDLÁŘOVÁ

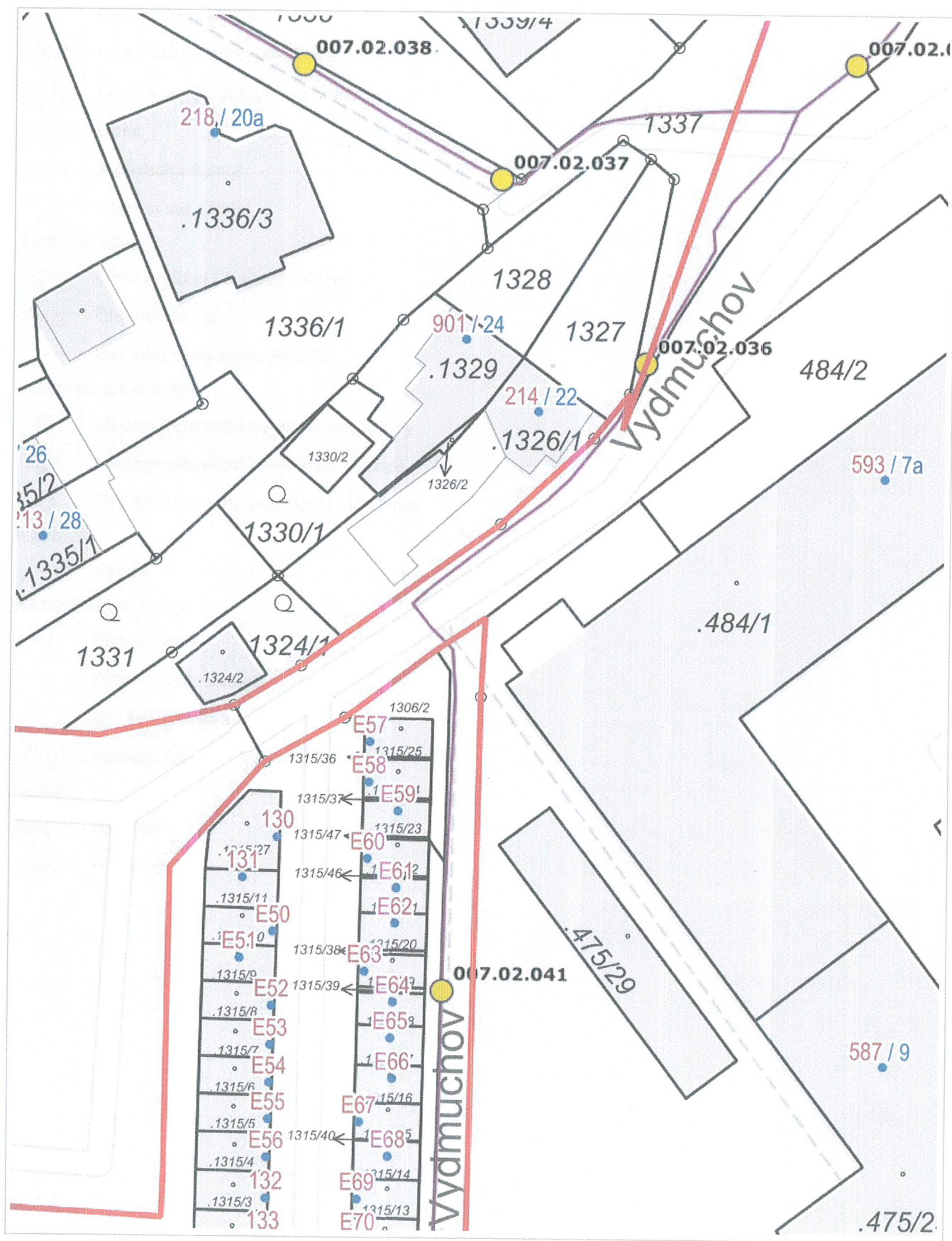
Otisk úředního razítka:



157491918-103945-230531090502

Poznámka:

Konverzí dokumentu se nepotvrzuje správnost a pravdivost údajů obsažených v dokumentu a jejich soulad s právními předpisy. Kontrolu doložky lze provést v centrální evidenci doložek na adrese <https://www.czechpoint.cz/overovacidoložky>.



10 m

1 : 500

SPRÁVNÍ HRANICE



Státní hranice



Správní hranice



Obec s rozšířenou působností



Obec s pověř. obecním úřadem



Obec



Katastrální území



Hranice kat. území

ADRESNÍ MÍSTA



Číslo popisné / číslo orientační



Číslo evidenční

- Definiční body adres RÚIAN

STOŽÁRY OSVĚTLENÍ



Stožáry veřejného osvětlení bez lampy



Stožáry veřejného osvětlení - 1 lampa



Stožáry veřejného osvětlení - více lamp

KABELY



Kabely

KATASTRÁLNÍ MAPA



Popisy parcel

- Definiční bod parcel



Vnitřní parcelní kresba



Parcelní kresba

ULICE

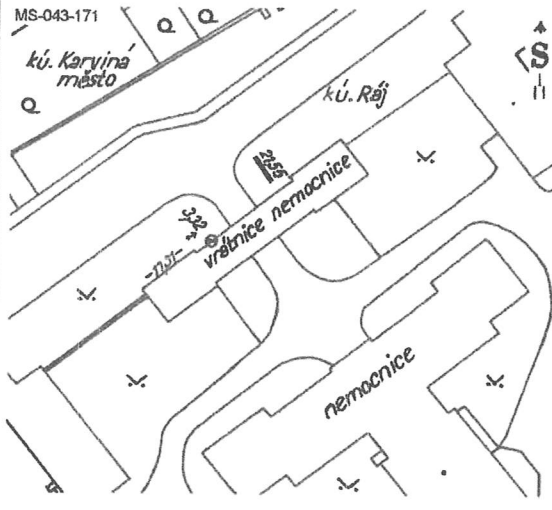


Náměstí



Parky, sady

NIVELAČNÍ ÚDAJE

Nivelační pořad: PNS-MS 043 Karviná						
Předchozí bod	Nivelační bod	Délka v km		Nadmořská výška Bpv	Výška z roku	
		oddílu	od počátku			
	MS-043-171	0.000	0.000	240.033 m	1961	
<p>Místopisný popis: Karviná-Ráj, vrátnice nemocnice</p>		<p>Místopis: MS-043-171</p> 				
<p>Stav a stáří objektu: značka 0,6 m nad zemí, zachovalá stavba</p> <p>Poznámky:</p>		<p>Úz. jednotka: 380300104</p> <p>Okres: Karviná</p> <p>Obec: Karviná</p> <p>Kat. území: Ráj</p> <p>Vlastník/parc. č.: /</p>				
ZM-50	15-44		SMO-5	OSTRAVA 0-0		
Druh zn.	Stupeň stab.	Stabilizoval	Druh bodu	Souřadnice v S-JTSK		
Č VI	3	ÚGK		Y	451371 m	dig.
	Druh stab.	Opava		X	1101714 m	
	N	1961				
Zeměpisná délka		Zeměpisná šířka	Gs	Gn	Ba	
0° 0' 0,0"		0° 0' 0,0"	0 mgal	0 mgal	0 mgal	
Datum: 19.4.2023						